


Et infomøde  
om  
Istidsruten



---

# ISTIDSROUTEN


---

# Programmet

- 17.30 – 17.40  
Velkomst og alt det praktiske
- 17.40 – 18.10  
Hvem, hvad, hvor og hvornår
- 18.10 – 18.20  
Økonomien i Istidsruten
- 18.20 - 18.30  
Formidling og platforme
- 18.30 – 19.00  
Netværkspause og forfriskninger
- 19.00 – 19.20  
Partnerskabs og samarbejdsaftaler
- 19.20 – 19.55  
Netværket for serviceydelser langs Istidsruten
- 19.55 – 20.00  
Afrundende bemærkninger

# Velkomst og alt det praktiske

- Hvem står bag mødet




- Materialet der er udleveret ved døren
- Strukturen

# En vigtig pointe!



## ISTIDSRUTEN



Holbæk  
Kommune




Netværket for  
serviceydelser

# Programmet frem til pausen

- 17.40 – 18.10  
Hvem, hvad, hvor og hvornår
- 18.10 – 18.20  
Økonomien i Istidsruten
- 18.20 - 18.30  
Formidling og platforme
- 18.30 – 19.00  
Netværkspause med forfriskninger

v. Anders Lauritsen



---

**ISTIDSRUTEN**

---

# Netværksmøde om Istidsruten

Anders Lauritsen

Projektleder for Istidsruten

# Netværksmøde om Istidsruten

1. Det faktuelle om Istidsruten
2. Økonomien i projektet
3. Formidling og platforme
4. Istidsrutepartner

Spørgsmål mellem hver del



# Istidsruten – den korte historien om...



Gammel ide,  
der fik liv i 2015




**ISTIDSRUTEN**

# Istidsruten – historien om...

Forprojekt støttet af LAG Midt-Nordvestsjælland og Nordea-fonden:

”... der skal undersøge mulighederne for at etablere en regional cykelrute i Midt-Nordvestsjælland, med istidens landskabsdannelse som tema”



**NORDEA  
FONDEN**  
Vi støtter gode liv



**ISTIDSRUTEN**

# Istidsruten – hvem er med

## 6 oplevelsessteder

- Nationalpark Skjoldungernes land
- Geopark Odsherred
- Sagnlandet Lejre
- Naturpark Åmosen
- Brorfelde Observatorium
- Museum Vestsjælland

## 5 kommuner

- Holbæk Kommune
- Kalundborg Kommune
- Sorø Kommune
- Odsherred Kommune
- Lejre Kommune



**ISTIDSRUTEN**

# Istidsruten – landskaberne...

Området er noget særligt:

Istidens aftryk

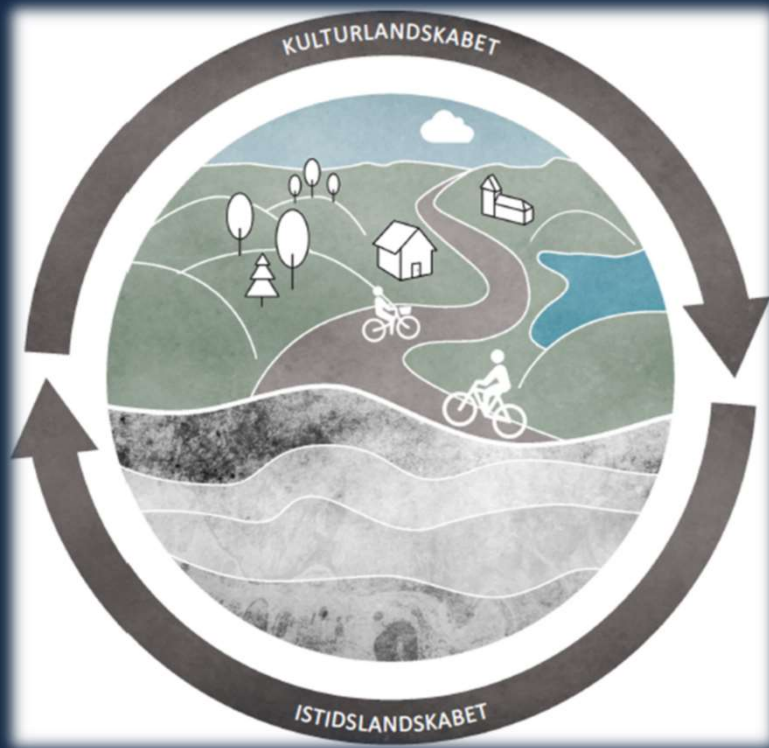
Cykelfafstand og cykelegnet

Gode formidlingsmuligheder

Stærke parter til at bakke op



# Den unikke idé set med Nordea-fondens øjne:



- Motion – Natur – Sundhed – Kultur samlet i én pakke
- Ikke kun en skiltet cykelrute – der er allerede mange af
- En oplevelsesrute – med formidling af viden på en innovativ måde
- Et nyt værktøj til at få flere ud at bevæge sig i naturen – også lokalt
- En ny måde at skabe synergi mellem en hel regions oplevelsesinstitutioner

# Istidsruten – den unikke idé

Pitch:

*”Istidsruten er mere end en cykelrute – det er både en oplevelsesrute og en feriedestination, for alle der kan lide at cykle. På Istidsruten bliver der udover cykelruteskilte og cykelkort, som vi kender det fra andre ruter, også masser af oplevelser, fortællinger og lokale indslag på hele turen”*

# Istidsruten – den unikke idé


Pitch:

*”Istidsruten er mere end en cykelrute – det er både en oplevelsesrute og en feriedestination, for alle der kan lide at cykle. På Istidsruten bliver der udover cykelruteskilte og cykelkort, som vi kender det fra andre ruter, også masser af oplevelser, fortællinger og lokale indslag på hele turen”*

**”Mål at samle Midt-Nordvestsjælland til én samlet destination”**

# Istidsruten – rundtur på cykel

- Ruten er fastlagt, og alle aftaler er (næsten) på plads
- I alt 260 km. hovedrute og 120 km. sløjfer og genveje
- Suppleres med lokale løkker og ture
- Anvender eksisterende veje og stier – primært asfalt med lille trafikmængde
- Fokus på de steder man kan opleve natur, kulturhistorie og landskab



**NORDEA  
FONDEN**  
Vi støtter gode liv






# Istidsruten - indhold

Hvor langt er vi kommet og hvad sker der lige nu?

1. Skiltning af rute og rutekort
2. Faciliteter på ruten
3. Finde og skrive historier og fortællinger
4. Formidlingsstandere
5. Digital formidling og vejvisning
6. Udvikling af indhold til skoler
7. Formidlingsinstallationer (fysiske)
8. Samarbejde med og inddragelse af foreninger, lokalområder mv.
9. Åbningsevent



**ISTIDSRUTEN**

# Istidsruten – start og slutdato

Hjemmeside 2019

Ruteskilte 2020

Cykelkort og foldere 2020

Formidlingstavler 2020

Åbning og indvielse maj 2020

Mindst 10 år





Rutens forløb:  
Blå er hovedrute  
Grøn er genveje  
Lilla er sløjfer



**ISTIDSRUTEN**



Rutens 5 etaper

35-70 km

Store stationer

Bruges til:

- kort
- formidling
- markedsføring



**ISTIDSRUTEN**

# Istidsruten - fakta

Spørsmål til det faktuelle om Istidsruten?



# Istidsruten - økonomien

Projektet støttet af Nordea-fonden

Egenfinansiering fra parter

Friluftsrådet

Andre...

LAG Midt-Nordvestsjælland (forprojekt)

# Istidsruten - økonomien

Nordea-fonden:

- oplevelser
  - formidling
  - ud i naturen, bevægelse og sundhed
  - lokalt engagement
- støtter ikke erhverv, turisme og markedsføring



**ISTIDSRUTEN**

# Istidsruten - budget

Hovedprojekt – Hvad får man for 21 millioner:



**ISTIDSRUTEN**



# Istidsruten - budget

Hovedprojekt – Hvad får man for 21 millioner:

✓ Skiltning, stier og stivedligehold	3,6 mio. kr.
✓ Fysisk formidling og oplevelsespunkter	3,7 mio. kr.
✓ Digital formidling og fortællinger	2,8 mio. kr.
✓ Overnatning/shelters	1,4 mio. kr.
✓ Særlige istidsoplevelser og lokale projekter	6,9 mio. kr.
✓ Projekttimer og faglige bidrag fra partnere	2,5 mio. kr.
I alt	21 mio. kr.



**ISTIDSRUTEN**

# Istidsruten - Økonomi

Spørsmål til økonomi omkring Istidsruten?



# Istidsruten - formidling

Formidlingen er en vigtig del af projektet

- Skilte i stor format
- Skilte i lavt format
- Mobil-app med animationer og 'augmented reality'
- Mobil-app med rutekort, GPS-vejvisning og spændende punkter



**ISTIDSRUTEN**

# Istidsruten – digital formidling

Formidlingsapp med digitale oplevelser

Augmentet reality

film og lyd

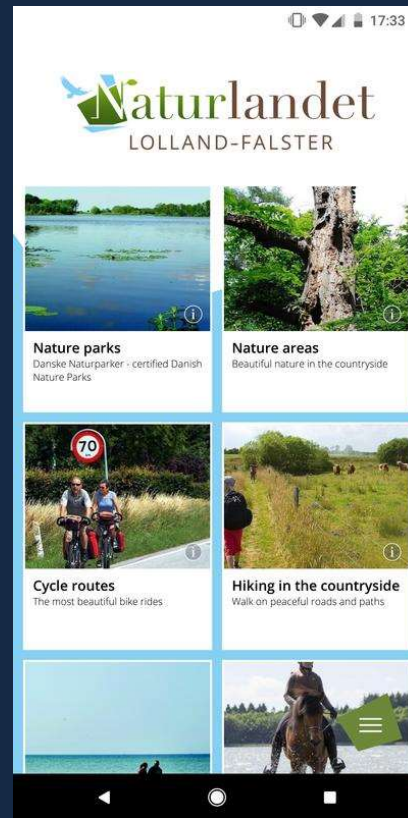
Spil og leg til viden



# Istidsruten – digitalt

Navigationsapp med rutevisning og lokale steder

- gravhøje, udsigtpunkter mv.
- vand, shelters, toiletter
- lokale stier og genveje
  
- mad og drikke
- overnatning
- oplevelser og ture
- cykeludlejning
- butikker mv.



# Istidsruten – og på nettet

Herudover hjemmeside med alt det andet, som en topmoderne cykelrute skal have

- Historier om istid, kultur og natur
- Foldere og cykelkort
- Turplanlægger og pakker
- Forslag til ture og oplevelser på egen hånd
- Guide til overnatning, cykeludlejning mv.
  
- Nogen at kontakte med spørgsmål og idéer
- Pulje der kan søges af lokale som har en god idé
- Netværk for lokale langs ruten
- Særlig indgang til undervisning og skoler



# Istidsruten - Formidling

Spørsmål omkring formidlingen på Istidsruten?



# Netværkspause med forfriskninger



**ISTIDSRUTEN**




# Programmet frem til kl. 20

- 19.00 – 19.10  
Partnerskabs- og samarbejdsaftaler
- 19.10 – 19.20  
Spørgsmål
- 19.20 - 19.45  
Netværket for serviceydelser langs Istidsruten
- 19.45 – 19.55  
Spørgsmål
- 19.55 – 20.00  
Afrundende bemærkninger

En vigtig pointe!



**ISTIDSRUTEN**



Holbæk  
Kommune

Netværket for  
serviceydelser



# Istidsruten - partnerskaber

Tanker om partnerskaber



**ISTIDSRUTEN**

# Istidsruten - partnerskaber

## Tanker om partnerskaber

- Istidsruten har brug for et godt netværk af turistaktører på ruten
- Istidsruten kan bidrage med ekstra gæster og ekstra omsætning
- Mål at gøre Istidsruten til noget særligt – til fælles gavn



**ISTIDSRUTEN**

# Istidsruten - partnerskaber

## Tanker om partnerskaber

- Formelt partnerskab med noget-for-noget
- Det skal handle om Istidsruten og 'IStorien'
- Skal skabe værdi for ruten, gæsterne og udbyderne (jer)
- Netværk med stor grad af indflydelse

# Istidsruten - partnerskaber

Krav til at være med (forslag):

- Personale kender til Istidsruten
- Kan vejlede om rute, omveje og seværdigheder
- vejlede om apps, hjemmeside og booking
- Kan henvise til andre leverandører i netværket
- Kan hjælpe cyklister med simpel cykelservice og opbevaring
- Sælge/udlevere cykelkort
- Deltager i fælles netværks- og infomøder
- Medlemsbidrag...



# Istidsruten - partnerskaber

## Synlighed på:

- hjemmeside med omtale og link
- rute-app med omtale og link
- på trykte kort
- på sociale medier

## Mulighed for:

- salg af kort mv.
- at bruge logo på forskellige måder
- for at indgå i pakketeringer
- for fælles markedsføring
- deltage i fælles udviklings- og netværkstilbud



# Istidsruten

## Partnerskab og forankring

- Forankringen af Istidsruten efter projektperioden
- Etablering og placering af sekretariat



**NORDEA  
FONDEN**  
Vi støtter gode liv





# Istidsruten - partnerskaber

”Hvordan kan virksomheder, foreninger mv. blive en del af Istidsruten, dvs. både bidrage til at gøre ruten til noget særligt, og få gavn af de gæster og turister, som Istidsruten vil tiltrække?”




# Programmet frem til kl. 20

- 19.20 - 19.45  
Netværket for serviceydelser langs Istidsruten
  - a) Vejen frem til oprettelsen af et netværk for serviceydelser langs Istidsruten
  - b) Hvorfor blive en del af netværket?
  - c) Netværket rent praktisk og mødet den 10.10. 2019
- 19.45 – 19.55  
Spørgsmål
- 19.55 – 20.00  
Afrundende bemærkninger

# En vigtig pointe!



## ISTIDSRUTEN



Holbæk  
Kommune



Netværket for  
serviceydelser

# Vejen frem til oprettelsen af et netværk for serviceydelser langs Istidsruten

## Brainstorm / Kick-off

på Brorfelde med ca. 100 deltagere.  
Formål: at præsentere projektet Velkommen i Baghaven og koblingen til Istidsruten.

## Acceleratorforløbet

Del. 1 - Afholdt i samarbejde med Teknologisk institut

## Acceleratorforløbet

Del. 2 - Afholdt i samarbejde med Orange Elevator

# Vejen frem til oprettelsen af et netværk for serviceydelser langs Istidsruten

1. Projekt Velkommen i Baghaven
  - Brainstorm
  - Acceleratorforløb DEL 1
  - Acceleratorforløb DEL 2
  - Bedst Practice Katalog (et naturligt punktum)
2. Etableringen af et netværk
3. Resultatworkshop februar/marts 2020
4. Åbningen af istidsruten

# Hvem står bag netværket

- Pia fra Præstegården
- Charlotte fra Charlie Heart
- Niels fra Vinhuset Gabriel
- Henrik fra Hedeland MTB Tours



**Midt-Nordvestsjælland**

Holbæk, Lejre, Sorø, Odsherred, Kalundborg

Hvorfor blive  
en del af  
netværket?







# Netværket rent praktisk

Formålsbestemmelser  
Partnerskabsaftaler  
Organisering  
LAG



**Midt-Nordvestsjælland**

Holbæk, Lejre, Sorø, Odsherred, Kalundborg

# Netværksmødet den 10.10 2019 kl. 19 - 21

Tilmelding på [www.lag-midtnordvestsjælland.dk](http://www.lag-midtnordvestsjælland.dk)

Programmet for nuværende:

**Præsenter dig selv og din ydelse**

**Placer dig selv på kortet**

**Brainstorm: hvordan understøtter vi bedst hinanden?**

**Beslutning: hvad er vores tre næste steps?**

**psst... vi gir aftenkaffen**



# Spørgsmål?

- a) Vejen frem til oprettelsen af et netværk for serviceydelser langs Istidsruten
- b) Hvorfor blive en del af netværket
- c) Netværket rent praktisk og mødet den 10.10 2019



**Midt-Nordvestsjælland**

Holbæk, Lejre, Sorø, Odsherred, Kalundborg

# Afrundende bemærkninger

Men vigtigst af alt... Et **STORT TAK!**

- Udlevering af kataloget forgår i døren på vej ud
- Har du lånt en kuglepen eller blyant, så aflever den gerne igen
- Grib gerne din stol og sæt den ind til siden (den venstre)